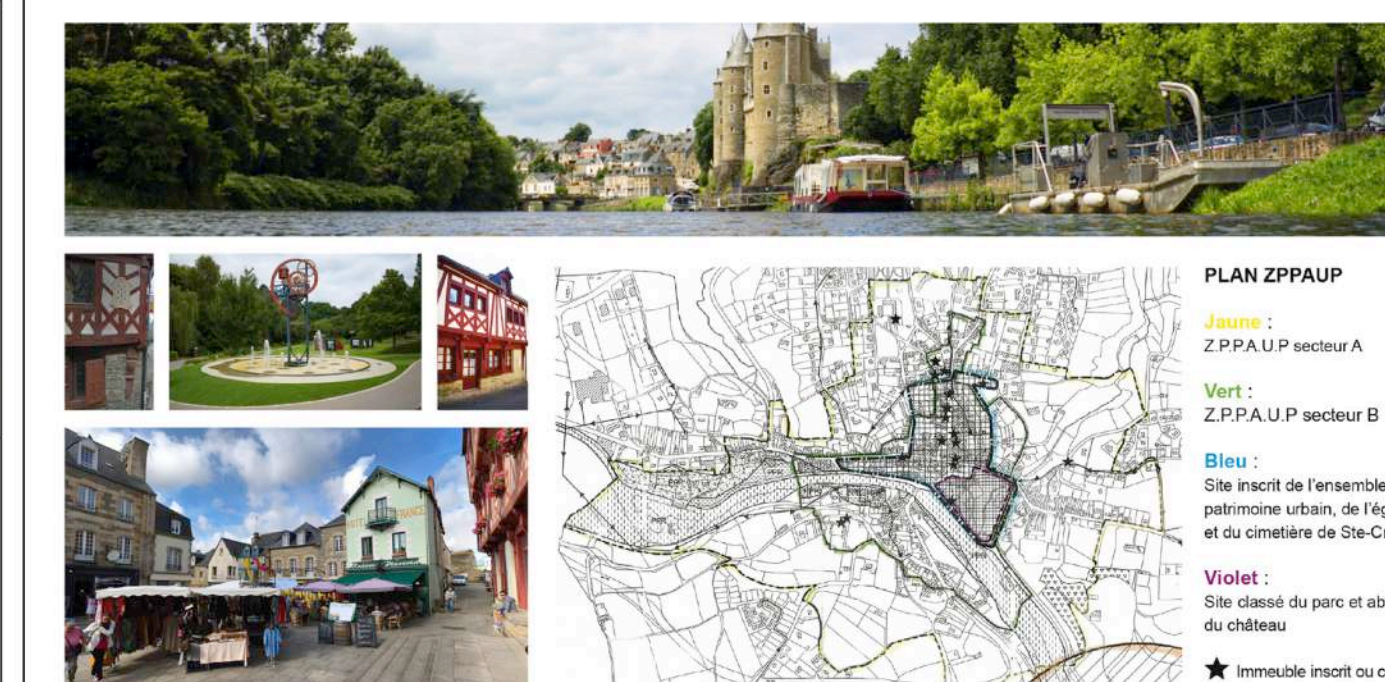


Ville de Josselin
Site Patrimonial Remarquable
Révision

Diagnostic :
Servitudes de protection, de sauvegarde ou
de mise en valeur du patrimoine
(plan A.2.)



25/03/2020












Groupement : Kurbain - Baizeau Architecte - B.E. I.D.E.A.L.
Agence COUASNON - Chroniques Conseil

Mairie de JOSSELIN
Place Alain de Rohan
56 120 JOSSELIN


 Josselin

 Kurbain
58 rue de la Pinterie
35 300 FOUGERES

Légende

-  Limites communales
-  Réseau hydrographique
-  Parcelles
-  Bâti
-  Réseau viarie
-  Monuments historiques
-  Sites classés ou inscrits (10,5 ha)
-  Protections au titre des abords
des monuments historiques - AC1
(195,6 ha, dont 67,8%)
-  Site Patrimonial Remarquable - AC4
(106,7 ha)
-  Zones de présomption de prescriptions
archéologiques
-  Courbes de niveau

Fond cadastral mis à jour pour octobre 2019 - géobretagne.fr
atlas.patrimoines.culture.fr

 Ech. AO : 1/4 000
0 50 100 200 300 500m